



**ОБЩЕСТВО С ОГРАНИЧЕННОЙ ОТВЕТСТВЕННОСТЬЮ**  
**«САМАРСКИЙ НАУЧНО-ИССЛЕДОВАТЕЛЬСКИЙ И ПРОЕКТНЫЙ ИНСТИТУТ НЕФТЕДОБЫЧИ»**  
(ООО «СамараНИПИнефть»)

## **Сбор нефти и газа со скважин №№ 2011, 2012, 2017, 2019, 3015, 8005, 8006, 8008 и система заводнения скважин №№ 2012, 2019, 3015 Бобровского участка недр**

**в границах МО Лабазинский сельсовет Курманаевского района  
Оренбургской области**

### **Проект межевания территории**

Основная часть проекта межевания территории  
раздел 1 «Проект межевания территории. Графическая часть»

раздел 2 «Проект межевания территории. Текстовая часть»

Материалы по обоснованию проекта межевания территории  
раздел 3 «Материалы по обоснованию проекта межевания территории.  
Графическая часть»

раздел 4 «Материалы по обоснованию проекта межевания территории.  
Пояснительная записка»

**5999П-ПП-006.000.000-ПЗУ-03**



**ОБЩЕСТВО С ОГРАНИЧЕННОЙ ОТВЕТСТВЕННОСТЬЮ**  
**«САМАРСКИЙ НАУЧНО-ИССЛЕДОВАТЕЛЬСКИЙ И ПРОЕКТНЫЙ ИНСТИТУТ НЕФТЕДОБЫЧИ»**  
(ООО «СамараНИПИнефть»)

# **Сбор нефти и газа со скважин №№ 2011, 2012, 2017, 2019, 3015, 8005, 8006, 8008 и система заводнения скважин №№ 2012, 2019, 3015 Бобровского участка недр**

**в границах МО Лабазинский сельсовет Курманаевского района  
Оренбургской области**

**Проект межевания территории**

Основная часть проекта межевания территории  
раздел 1 «Проект межевания территории. Графическая часть»  
раздел 2 «Проект межевания территории. Текстовая часть»

Материалы по обоснованию проекта межевания территории  
раздел 3 «Материалы по обоснованию проекта межевания территории.  
Графическая часть»  
раздел 4 «Материалы по обоснованию проекта межевания территории.  
Пояснительная записка»

**5999П-ПП-006.000.000-ПЗУ-03**

Главный инженер

Главный инженер проекта



Кашаев Д.В.

Леонов В.С.

В разработке технической документации (основных проектных решений) принимали участие специалисты:

Отдел землеустроительных работ:

Начальник отдела





В.Б. Явкина

Исполнитель



А.А. Стрелкова

Взам. инв. №							5999П-ПП-006.000.000-ПЗУ-03	Стадия	Лист	Листов
Подпись и дата	Изм.	Копуч	Лист	№док	Подп.	Дата	Проект межевания территории			
Инв. № подл.							 <b>САМАРАНИПНЕФТЬ</b>			
	Н.контроль	Явкина								

## Состав документации по планировке территории

Номер тома	Обозначение	Наименование
1	5999П-ПП-006.000.000-ПЗУ-01	<b>Проект планировки территории</b> Основная часть раздел 1 «Проект планировки территории. Графические материалы» раздел 2 «Положение о размещении линейного объекта»
2	5999П-ПП-006.000.000-ПЗУ-02	<b>Материалы по обоснованию</b> раздел 3 «Материалы по обоснованию проекта планировки территории. Графические материалы» раздел 4 «Материалы по обоснованию проекта планировки территории. Пояснительная записка»
3	5999П-ПП-006.000.000-ПЗУ-03	<b>Проект межевания территории</b> Основная часть проекта межевания территории раздел 1 «Проект межевания территории. Графическая часть» раздел 2 «Проект межевания территории. Текстовая часть» Материалы по обоснованию проекта межевания территории раздел 3 «Материалы по обоснованию проекта межевания территории. Графическая часть» раздел 4 «Материалы по обоснованию проекта межевания территории. Пояснительная записка»

---

## Содержание

<b>Основная часть проекта межевания территории. Графическая часть .....</b>	<b>3</b>
<b>2 Основная часть проекта межевания территории. Текстовая часть .....</b>	<b>4</b>
2.1 Перечень образуемых земельных участков .....	4
2.2 Перечень координат характерных точек образуемых земельных участков .....	11
2.3 Сведения о границах территории, применительно к которой осуществляется подготовка проекта межевания территории, содержащие перечень координат характерных точек этих границ в системе координат, используемой для ведения ЕГРН .....	23
2.4 Вид разрешенного использования образуемых земельных участков в соответствии с проектом планировки территории .....	25
<b>3 Материалы по обоснованию проекта межевания территории. Графическая часть .....</b>	<b>25</b>
<b>4 Материалы по обоснованию проекта межевания территории. Пояснительная записка .....</b>	<b>26</b>
4.1 Обоснование определения местоположения границ образуемого земельного участка с учетом соблюдения требований к образуемым земельным участкам, в том числе требований к предельным (минимальным и (или) максимальным размерам земельных участков .....	26
4.2 Обоснование способа образования земельного участка и .....	26
обоснование определения размеров образуемого земельного участка .....	26
4.3 Обоснование определения границ публичного сервитута, подлежащего установлению в соответствии с законодательством РФ .....	26

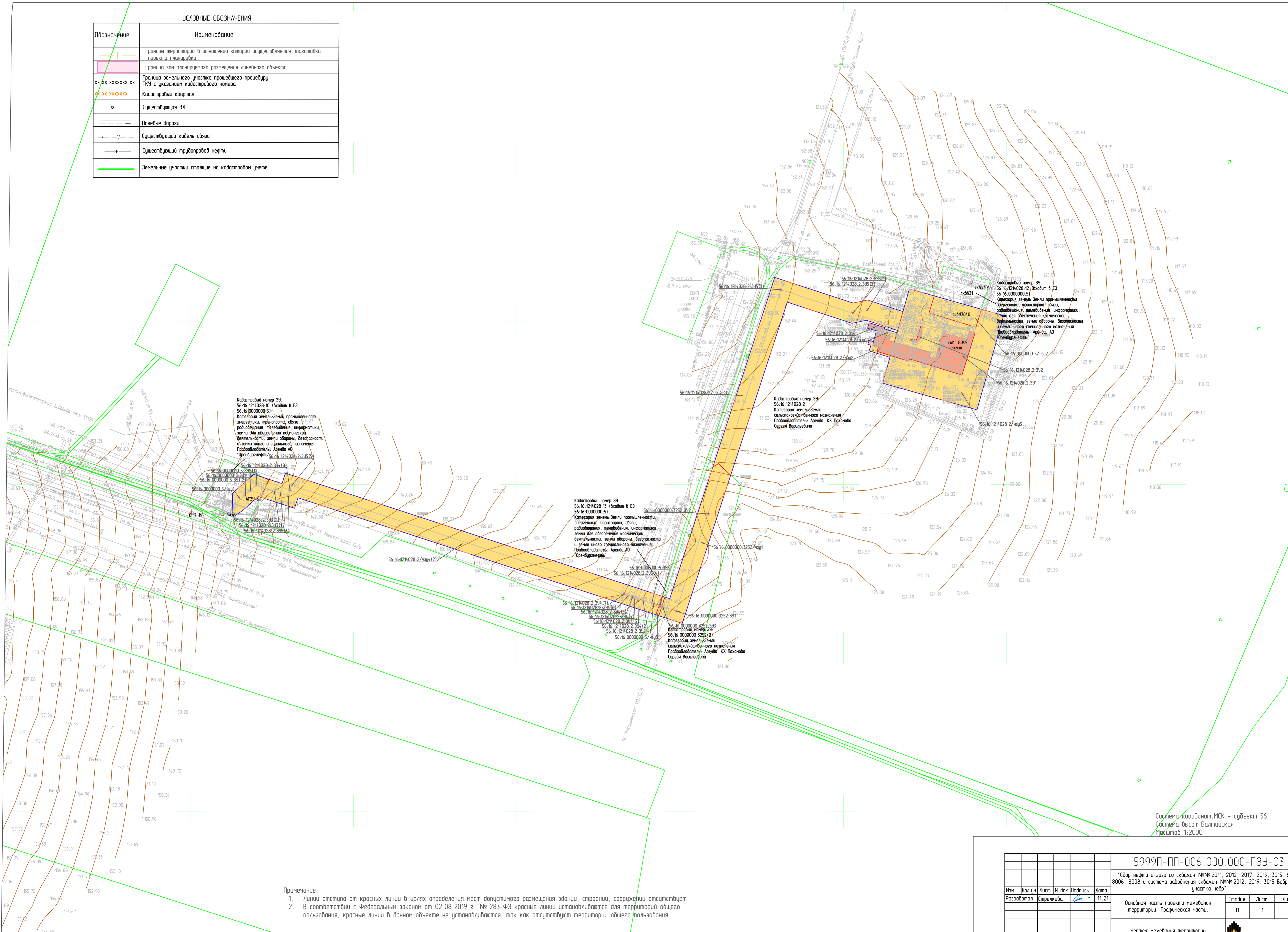
## Основная часть проекта межевания территории. Графическая часть

№ п/п	Наименование документа в составе графической части	Количество листов	Примечание
1	Чертеж межевания территории основной части	1	–



УСЛОВНЫЕ ОБОЗНАЧЕНИЯ

Обозначение	Наименование
	Границы территорий в отношении которой осуществляется подготовка проекта планировки
	Граница зон планируемого размещения линейного объекта
	Граница земельного участка прошедшего процедуру ГКУ с указанием кадастрового номера
	Кадастровый квартал
	Существующая ВЛ
	Полевые дороги
	Существующий кабель связи
	Существующий трубопровод нефти
	Земельные участки стоящие на кадастровом учете



Кадастровый номер 39:  
56.16.1214028.10 (входит в ЕЗ  
56.16.0000000.5)  
Категория земель: Земли промышленности, энергетики, транспорта, связи, радиовещания, телевидения, информатики, земли для обеспечения космической деятельности, земли обороны, безопасности и земли иного специального назначения  
Практикователь: Аренда АО "Оренбургнефть" 56.16.1214028.2.395 (5)

Кадастровый номер 39:  
56.16.1214028.13 (входит в ЕЗ  
56.16.0000000.5)  
Категория земель: Земли промышленности, энергетики, транспорта, связи, радиовещания, телевидения, информатики, земли для обеспечения космической деятельности, земли обороны, безопасности и земли иного специального назначения  
Практикователь: Аренда АО "Оренбургнефть" 56.16.1214028.2.395 (1)

Кадастровый номер 39:  
56.16.1214028.2  
Категория земель: Земли сельскохозяйственного назначения  
Практикователь: Аренда КХ Паханова Сергея Васильевича

Кадастровый номер 39:  
56.16.1214028.12 (входит в ЕЗ  
56.16.0000000.5)  
Категория земель: Земли промышленности, энергетики, транспорта, связи, радиовещания, телевидения, информатики, земли для обеспечения космической деятельности, земли обороны, безопасности и земли иного специального назначения  
Практикователь: Аренда АО "Оренбургнефть" 56.16.0000000.5/чл2

Система координат: МСК - субъект 56  
Система высот: Балтийская  
Масштаб: 1:2000

Примечание:  
1. Линии отступа от красных линий в целях определения мест допустимого размещения зданий, строений, сооружений отсутствуют.  
2. В соответствии с Федеральным законом от 02.08.2019 г. № 283-ФЗ красные линии устанавливаются для территорий общего пользования, красные линии в данном объекте не устанавливаются, так как отсутствуют территории общего пользования.

5999П-ПП-006.000.000-ПЗУ-03							
"Сбор нефти и газа со скважин №№ 2011, 2012, 2017, 2019, 3015, 8005, 8006, 8008 и система заводнения скважин №№ 2012, 2019, 3015 Бобровского участка недр"							
Изм.	Кол.уч.	Лист	№ док.	Подпись	Дата		
Разработал	Средякова				11.21		
Основная часть проекта межевания территории. Графическая часть.					Страница	Лист	Листов
Чертеж межевания территории					П	1	1
Нач. Отдела	Явкина				11.21		
САМАРАНИПНЕФТЬ							
Формат А1							



## 2 Основная часть проекта межевания территории. Текстовая часть

### 2.1 Перечень образуемых земельных участков

Разработка проекта межевания предусмотрена с учетом фактически сложившихся на проектируемой территории имущественных комплексов объектов недвижимости и обеспечения условий эксплуатации объектов, с учетом сохранения ранее образованных земельных участков, зарегистрированных в ГКН.

Использование земельных участков сельскохозяйственного назначения, предоставляемых на период строительства линейных сооружений, осуществляется при наличии утвержденного проекта рекультивации земель для нужд сельского хозяйства без перевода земель сельскохозяйственного назначения в земли иных категорий. Строительство проектируемых площадных сооружений потребует отвода земель из временного пользования в долгосрочное пользование с переводом земельного участка из одной категории в другую (земли промышленности).

К территориям общего пользования, согласно п.12 ст.1 Градостроительного кодекса Российской Федерации, относятся территории, которыми беспрепятственно пользуется неограниченный круг лиц (в том числе площади, улицы, проезды, набережные, береговые полосы водных объектов общего пользования, скверы, бульвары).

В настоящем проекте межевания образование земельных участков, относящихся к территориям общего пользования, не предусмотрено.

Резервирование либо изъятие земельных участков для государственных или муниципальных нужд проектом не предполагается.

Проект межевания территории является неотъемлемой частью проекта планировки территории. Территория, на которую разрабатывается проект межевания, расположена в границах МО Лабазинский сельсовет Курманаевского района Оренбургской области. Данные земельные участка являются:

- собственностью юридических лиц;
- собственностью физических лиц;
- ОДС;
- землями администрации МО Курманаевского района.

***IV этап строительства. Трасса выкидного трубопровода от скважины №8005 до АГЗУ 64, кабель силовой электрический от скважины №8005, кабель электрический силовой от скважины 7040***

**Общая площадь отводимых земель:**

**43015 кв.м, из них:**

- постоянный – 3236 кв.м;
- временный – 39779 кв.м.



Таблица 2.1 - Перечень образуемых земельных участков

№	Кадастровый квартал	Кадастровый номер ЗУ	Образуемый ЗУ	Способ образования	Вид отвода	Наименование сооружения	Категория земель	Вид разрешенного использования	Вид разрешенного использования образуемого земельного участка	Правообладатель. Вид права	Местоположение ЗУ	Площадь кв.м.
1	56:16:1214028	56:16:1214028:2	56:16:1214028:2:ЗУ6	Раздел земельного участка в соответствии со статьей 11.4 земельного кодекса РФ	постоянный	КТП скважины №7040	Земли сельскохозяйственного назначения	Для иных видов сельскохозяйственного использования	Недропользование (6.1)	Аренда. КХ Пахомова Сергея Васильевича	обл. Оренбургская, р-н Курманаевский, с/с Лабазинский, земельный участок расположен в юго-восточной части кадастрового квартала 56:16:1214028	135
2	56:16:1214028	56:16:1214028:2	56:16:1214028:2:ЗУ1	Раздел земельного участка в соответствии со статьей 11.4 земельного кодекса РФ	постоянный	площадка скважины № 8005, КТП скважины №8005	Земли сельскохозяйственного назначения	Для иных видов сельскохозяйственного использования	Недропользование (6.1)	Аренда. КХ Пахомова Сергея Васильевича	обл. Оренбургская, р-н Курманаевский, с/с Лабазинский, земельный участок расположен в юго-восточной части кадастрового квартала 56:16:1214028	2989
3	56:16:1214028	56:16:1214028:2	56:16:1214028:2/чзу1	Раздел земельного участка в соответствии со статьей 11.4 земельного кодекса РФ	временный	кабель электрический силовой от скважины 7040	Земли сельскохозяйственного назначения	Для иных видов сельскохозяйственного использования	Для иных видов сельскохозяйственного использования	Аренда. КХ Пахомова Сергея Васильевича	обл. Оренбургская, р-н Курманаевский, с/с Лабазинский, земельный участок расположен в юго-восточной части кадастрового квартала 56:16:1214028	139
4	56:16:1214028	56:16:1214028:2	56:16:1214028:2/чзу2	Раздел земельного участка в соответствии со статьей 11.4 земельного кодекса РФ	временный	кабель силовой электрический от скважины №8005	Земли сельскохозяйственного назначения	Для иных видов сельскохозяйственного использования	Для иных видов сельскохозяйственного использования	Аренда. КХ Пахомова Сергея Васильевича	обл. Оренбургская, р-н Курманаевский, с/с Лабазинский, земельный	142

											участок расположен в юго-восточной части кадастрового квартала 56:16:1214028	
5	56:16:1214028	56:16:1214028:2	56:16:1214028:2:3У2	Раздел земельного участка в соответствии со статьей 11.4 земельного кодекса РФ	постоянный	площадка скважины №8005	Земли сельскохозяйственного назначения	Для иных видов сельскохозяйственного использования	Недропользование (6.1)	Аренда. КХ Пахомова Сергея Васильевича	обл. Оренбургская, р-н Курманаевский, с/с Лабазинский, земельный участок расположен в юго-восточной части кадастрового квартала 56:16:1214028	79
6	56:16:1214028	56:16:1214028:12 (входит в ЕЗ 56:16:0000000:5)	56:16:0000000:5/чзу2	Раздел земельного участка в соответствии со статьей 11.4 земельного кодекса РФ	временный	площадка под обустройство скважины № 8005	Земли промышленности, энергетики, транспорта, связи, радиовещания, телевидения, информатики, земли для обеспечения космической деятельности, земли обороны, безопасности и земли иного специального назначения	Для добычи и разработки полезных ископаемых	Для добычи и разработки полезных ископаемых	Аренда. АО "Оренбургнефть"	Оренбургская обл, р-н Курманаевский, Бобровское месторождение	1342
7	56:16:1214028	56:16:1214028:2	56:16:1214028:2/чзу3	Раздел земельного участка в соответствии со статьей 11.4 земельного кодекса РФ	временный	площадка под обустройство скважины № 8005	Земли сельскохозяйственного назначения	Для иных видов сельскохозяйственного использования	Для иных видов сельскохозяйственного использования	Аренда. КХ Пахомова Сергея Васильевича	обл. Оренбургская, р-н Курманаевский, с/с Лабазинский, земельный участок расположен в юго-восточной части кадастрового квартала 56:16:1214028	10473
8	56:16:1214028	56:16:1214028:10 (входит в ЕЗ 56:16:0000000:5)	56:16:0000000:5:3У2	Раздел земельного участка в	постоянный	опознавательный знак	Земли промышленности, энергетики,	Для добычи и разработки полезных	Недропользование (6.1)	Аренда. АО "Оренбургнефть"	Оренбургская обл, р-н Курманаевский	1

				соответствии со статьей 11.4 земельного кодекса РФ			транспорта, связи, радиовещания, телевидения, информатики, земли для обеспечения космической деятельности, земли обороны, безопасности и земли иного специального назначения	ископаемых			й, Бобровское месторождение	
9	56:16:1214028	56:16:1214028:13 (входит в ЕЗ 56:16:0000000:5)	56:16:0000000:5:3У3	Раздел земельного участка в соответствии со статьей 11.4 земельного кодекса РФ	постоянный	КИП+опознавательный знак	Земли промышленности, энергетики, транспорта, связи, радиовещания, телевидения, информатики, земли для обеспечения космической деятельности, земли обороны, безопасности и земли иного специального назначения	Для добычи и разработки полезных ископаемых	Недропользование (6.1)	Аренда. АО "Оренбургнефть"	Оренбургская обл, р-н Курманаевский, Бобровское месторождение	2
10	56:16:0000000	56:16:0000000:3252(2)	56:16:0000000:3252:3У3	Раздел земельного участка в соответствии со статьей 11.4 земельного кодекса РФ	постоянный	КИП+опознавательный знак	Земли сельскохозяйственного назначения	Для иных видов сельскохозяйственного использования	Недропользование (6.1)	Аренда. КХ Пахомова Сергея Васильевича	Российская Федерация, Оренбургская область, Курманаевский район, Лабазинский сельсовет, земельный участок расположен в северной части кадастрового квартала 56:16:0	2
11	56:16:0000000	56:16:0000000:3252(2)	56:16:0000000:3252:3У1	Раздел земельного участка в соответствии со статьей 11.4 земельного кодекса РФ	постоянный	опознавательный знак	Земли сельскохозяйственного назначения	Для иных видов сельскохозяйственного использования	Недропользование (6.1)	Аренда. КХ Пахомова Сергея Васильевича	Российская Федерация, Оренбургская область, Курманаевский район, Лабазинский сельсовет, земельный участок расположен в	1

											северной части кадастрового квартала 56:16:0	
12	56:16:0000000	56:16:0000000:3252(2)	56:16:0000000:3252:3У2	Раздел земельного участка в соответствии со статьей 11.4 земельного кодекса РФ	постоянный	КИП	Земли сельскохозяйственного назначения	Для иных видов сельскохозяйственного использования	Недропользование (6.1)	Аренда. КХ Пахомова Сергея Васильевича	Российская Федерация, Оренбургская область, Курманаевский район, Лабазинский сельсовет, земельный участок расположен в северной части кадастрового квартала 56:16:0	1
13	56:16:0000000	56:16:0000000:3252(2)	56:16:0000000:3252/чзу1	Раздел земельного участка в соответствии со статьей 11.4 земельного кодекса РФ	временный	трасса выкидного трубопровода от скважины №8005 до АГЗУ 64	Земли сельскохозяйственного назначения	Для иных видов сельскохозяйственного использования	Для иных видов сельскохозяйственного использования	Аренда. КХ Пахомова Сергея Васильевича	Российская Федерация, Оренбургская область, Курманаевский район, Лабазинский сельсовет, земельный участок расположен в северной части кадастрового квартала 56:16:0	4841
14	56:16:1214028	56:16:1214028:13 (входит в ЕЗ 56:16:0000000:5)	56:16:0000000:5/чзу3	Раздел земельного участка в соответствии со статьей 11.4 земельного кодекса РФ	временный	трасса выкидного трубопровода от скважины №8005 до АГЗУ 64	Земли промышленности, энергетики, транспорта, связи, радиовещания, телевидения, информатики, земли для обеспечения космической деятельности, земли обороны, безопасности и земли иного специального назначения	Для добычи и разработки полезных ископаемых	Для добычи и разработки полезных ископаемых	Аренда. АО "Оренбургнефть"	Оренбургская обл, р-н Курманаевский, Бобровское месторождение	84
15	56:16:1214028	56:16:1214028:10 (входит в ЕЗ 56:16:0000000:5)	56:16:0000000:5/чзу1	Раздел земельного участка в соответствии со	временный	трасса выкидного трубопровода от скважины №8005 до АГЗУ 64	Земли промышленности, энергетики, транспорта,	Для добычи и разработки полезных ископаемых	Для добычи и разработки полезных ископаемых	Аренда. АО "Оренбургнефть"	Оренбургская обл, р-н Курманаевский, Бобровское	1178

				статьей 11.4 земельного кодекса РФ			связи, радиовещания, телевидения, информатики, земли для обеспечения космической деятельности, земли обороны, безопасности и земли иного специального назначения				месторождение	
16	56:16:1214028	56:16:1214028:10 (входит в ЕЗ 56:16:0000000:5)	56:16:0000000:5:3У1	Раздел земельного участка в соответствии со статьей 11.4 земельного кодекса РФ	постоянный	КИП	Земли промышленности, энергетики, транспорта, связи, радиовещания, телевидения, информатики, земли для обеспечения космической деятельности, земли обороны, безопасности и земли иного специального назначения	Для добычи и разработки полезных ископаемых	Недропользование (6.1)	Аренда. АО "Оренбургнефть"	Оренбургская обл, р-н Курманаевский, Бобровское месторождение	2
17	56:16:1214028	56:16:1214028:2	56:16:1214028:2:3У3	Раздел земельного участка в соответствии со статьей 11.4 земельного кодекса РФ	постоянный	КИП	Земли сельскохозяйственного назначения	Для иных видов сельскохозяйственного использования	Недропользование (6.1)	Аренда. КХ Пахомова Сергея Васильевича	обл. Оренбургская, р-н Курманаевский, с/с Лабазинский, земельный участок расположен в юго-восточной части кадастрового квартала 56:16:1214028	2
18	56:16:1214028	56:16:1214028:2	56:16:1214028:2:3У4	Раздел земельного участка в соответствии со статьей 11.4 земельного кодекса РФ	постоянный	КИП+опознавательный знак	Земли сельскохозяйственного назначения	Для иных видов сельскохозяйственного использования	Недропользование (6.1)	Аренда. КХ Пахомова Сергея Васильевича	обл. Оренбургская, р-н Курманаевский, с/с Лабазинский, земельный участок расположен в юго-восточной части кадастрового	16



											квартала 56:16:1214028	
19	56:16:1214028	56:16:1214028:2	56:16:1214028:2:3У5	Раздел земельного участка в соответствии со статьей 11.4 земельного кодекса РФ	постоянный	опознавательный знак	Земли сельскохозяйственного назначения	Для иных видов сельскохозяйственного использования	Недропользование (6.1)	Аренда. КХ Пахомова Сергея Васильевича	обл. Оренбургская, р-н Курманаевский, с/с Лабазинский, земельный участок расположен в юго-восточной части кадастрового квартала 56:16:1214028	6
20	56:16:1214028	56:16:1214028:2	56:16:1214028:2/чзу4	Раздел земельного участка в соответствии со статьей 11.4 земельного кодекса РФ	временный	трасса выкидного трубопровода от скважины №8005 до АГЗУ 64	Земли сельскохозяйственного назначения	Для иных видов сельскохозяйственного использования	Для иных видов сельскохозяйственного использования	Аренда. КХ Пахомова Сергея Васильевича	обл. Оренбургская, р-н Курманаевский, с/с Лабазинский, земельный участок расположен в юго-восточной части кадастрового квартала 56:16:1214028	21580

## 2.2 Перечень координат характерных точек образуемых земельных участков

Таблица 2.2

№ 1				
Кадастровый квартал:		56:16:1214028		
Кадастровый номер:		56:16:1214028:2		
Образуемый ЗУ:		56:16:1214028:2:ЗУ6		
Площадь кв.м.:		135		
Правообладатель. Вид права:		Аренда. КХ Пахомова Сергея Васильевича		
Вид разрешенного использования образуемого ЗУ:		Недропользование (6.1)		
Назначение (сооружение):		КТП скважины №7040		
№ точки (сквозной)	Дирекционный угол	Расстояние, м	Координаты	
			X	Y
1	73°31'39"	7,02	517191,35	1301629,64
2	343°3'51"	19,94	517198,08	1301631,63
3	252°36'24"	1,74	517192,27	1301650,71
4	252°43'25"	4,85	517190,61	1301650,19
5	164°18'16"	19,85	517185,98	1301648,75
1	73°31'39"	7,02	517191,35	1301629,64
№ 2				
Кадастровый квартал:		56:16:1214028		
Кадастровый номер:		56:16:1214028:2		
Образуемый ЗУ:		56:16:1214028:2:ЗУ1		
Площадь кв.м.:		2989		
Правообладатель. Вид права:		Аренда. КХ Пахомова Сергея Васильевича		
Вид разрешенного использования образуемого ЗУ:		Недропользование (6.1)		
Назначение (сооружение):		площадка скважины № 8005, КТП скважины №8005		
№ точки (сквозной)	Дирекционный угол	Расстояние, м	Координаты	
			X	Y
6	344°20'23"	8,56	517186,83	1301640,13
7	344°17'16"	9,79	517184,52	1301648,37
8	254°14'22"	5,96	517181,87	1301657,79
9	344°18'36"	6,47	517176,13	1301656,17
10	344°18'27"	46,07	517174,38	1301662,40
11	254°20'35"	6	517161,92	1301706,75
12	344°18'39"	7,99	517156,14	1301705,13
13	74°23'34"	33,27	517153,98	1301712,82
14	344°14'28"	30,82	517186,02	1301721,77
15	74°27'41"	10,64	517177,65	1301751,43
16	343°41'56"	7,3	517187,90	1301754,28
17	252°46'29"	53,32	517185,85	1301761,29
18	252°28'28"	1	517134,92	1301745,50
19	162°46'51"	65,13	517133,97	1301745,20
20	162°56'14"	2,11	517153,25	1301682,99
21	252°50'27"	2,98	517153,87	1301680,97
22	162°46'55"	23,38	517151,02	1301680,09
23	162°47'25"	17,3	517157,94	1301657,76
24	72°47'2"	3,72	517163,06	1301641,23
25	72°37'40"	1,88	517166,61	1301642,33
26	162°41'36"	7,23	517168,40	1301642,89
27	72°46'8"	3,61	517170,55	1301635,99
28	161°54'60"	0,52	517174,00	1301637,06
29	74°18'21"	13,16	517174,16	1301636,57
6	344°20'23"	8,56	517186,83	1301640,13

**Проект межевания территории**

№ 3				
Кадастровый квартал:		56:16:1214028		
Кадастровый номер:		56:16:1214028:2		
Образуемый ЗУ:		56:16:1214028:2/чзу1		
Площадь кв.м.:		139		
Правообладатель. Вид права:		Аренда. КХ Пахомова Сергея Васильевича		
Вид разрешенного использования образуемого ЗУ:		Для иных видов сельскохозяйственного использования		
Назначение (сооружение):		кабель электрический силовой от скважины 7040		
№ точки (сквозной)	Дирекционный угол	Расстояние, м	Координаты	
			X	Y
4	342°55'15"	16,17	517190,61	1301650,19
30	254°11'35"	11,93	517185,86	1301665,65
10	164°18'36"	6,47	517174,38	1301662,40
9	74°14'22"	5,96	517176,13	1301656,17
8	164°17'16"	9,79	517181,87	1301657,79
7	75°24'40"	1,51	517184,52	1301648,37
5	72°43'25"	4,85	517185,98	1301648,75
4	342°55'15"	16,17	517190,61	1301650,19
№ 4				
Кадастровый квартал:		56:16:1214028		
Кадастровый номер:		56:16:1214028:2		
Образуемый ЗУ:		56:16:1214028:2/чзу2		
Площадь кв.м.:		142		
Правообладатель. Вид права:		Аренда. КХ Пахомова Сергея Васильевича		
Вид разрешенного использования образуемого ЗУ:		Для иных видов сельскохозяйственного использования		
Назначение (сооружение):		кабель силовой электрический от скважины №8005		
№ точки (сквозной)	Дирекционный угол	Расстояние, м	Координаты	
			X	Y
31	343°25'46"	5,54	517176,56	1301631,49
32	254°19'55"	0,85	517174,98	1301636,80
29	341°54'60"	0,52	517174,16	1301636,57
28	252°46'8"	3,61	517174,00	1301637,06
27	342°41'36"	7,23	517170,55	1301635,99
26	252°37'40"	1,88	517168,40	1301642,89
25	252°47'2"	3,72	517166,61	1301642,33
24	342°47'25"	17,3	517163,06	1301641,23
23	252°26'12"	2,29	517157,94	1301657,76
33	162°46'27"	26,68	517155,76	1301657,07
34	72°50'1"	7,28	517163,66	1301631,59
35	162°46'5"	3,92	517170,62	1301633,74
36	72°41'13"	5,01	517171,78	1301630,00
31	343°25'46"	5,54	517176,56	1301631,49
№ 5				
Кадастровый квартал:		56:16:1214028		
Кадастровый номер:		56:16:1214028:2		
Образуемый ЗУ:		56:16:1214028:2:ЗУ2		
Площадь кв.м.:		79		
Правообладатель. Вид права:		Аренда. КХ Пахомова Сергея Васильевича		
Вид разрешенного использования образуемого ЗУ:		Недропользование (6.1)		
Назначение (сооружение):		площадка скважины №8005		
№ точки (сквозной)	Дирекционный угол	Расстояние, м	Координаты	
			X	Y
37	73°8'30"	1,38	517176,25	1301681,62
38	356°35'37"	7,57	517177,57	1301682,02
39	72°47'25"	17,3	517177,12	1301689,58

**Проект межевания территории**

40	343°9'32"	1,93	517193,65	1301694,70
41	264°48'50"	12,28	517193,09	1301696,55
42	253°22'45"	0,7	517180,86	1301695,44
43	249°15'14"	0,71	517180,19	1301695,24
44	243°4'20"	0,71	517179,53	1301694,99
45	238°20'21"	0,7	517178,90	1301694,67
46	233°7'48"	0,7	517178,30	1301694,30
47	228°26'1"	0,71	517177,74	1301693,88
48	223°15'51"	0,7	517177,21	1301693,41
49	218°1'8"	0,7	517176,73	1301692,90
50	213°27'55"	0,71	517176,30	1301692,35
51	208°1'28"	0,7	517175,91	1301691,76
52	202°33'26"	0,7	517175,58	1301691,14
53	198°10'41"	0,71	517175,31	1301690,49
54	192°26'22"	0,7	517175,09	1301689,82
55	188°7'48"	0,71	517174,94	1301689,14
56	182°27'15"	0,7	517174,84	1301688,44
57	177°32'45"	0,7	517174,81	1301687,74
58	172°46'32"	0,72	517174,84	1301687,04
59	166°45'34"	0,7	517174,93	1301686,33
60	162°35'50"	0,7	517175,09	1301685,65
61	164°12'45"	3,49	517175,30	1301684,98
37	73°8'30"	1,38	517176,25	1301681,62

**№ 6**

Кадастровый квартал:			56:16:1214028	
Кадастровый номер:			56:16:1214028:12 (входит в ЕЗ 56:16:0000000:5)	
Образуемый ЗУ:			56:16:0000000:5/чзу2	
Площадь кв.м.:			1342	
Правообладатель. Вид права:			Аренда. АО "Оренбургнефть"	
Вид разрешенного использования образуемого ЗУ:			Для добычи и разработки полезных ископаемых	
Назначение (сооружение):			площадка под обустройство скважины № 8005	
№ точки (сквозной)	Дирекционный угол	Расстояние, м	Координаты	
			X	Y
62	344°13'58"	60,06	517230,92	1301711,36
63	252°45'51"	23,12	517214,60	1301769,16
64	162°46'23"	60	517192,52	1301762,31
65	72°51'58"	21,59	517210,29	1301705,00
62	344°13'58"	60,06	517230,92	1301711,36

**№ 7**

Кадастровый квартал:			56:16:1214028	
Кадастровый номер:			56:16:1214028:2	
Образуемый ЗУ:			56:16:1214028:2/чзу3	
Площадь кв.м.:			10473	
Правообладатель. Вид права:			Аренда. КХ Пахомова Сергея Васильевича	
Вид разрешенного использования образуемого ЗУ:			Для иных видов сельскохозяйственного использования	
Назначение (сооружение):			площадка под обустройство скважины № 8005	
№ точки (сквозной)	Дирекционный угол	Расстояние, м	Координаты	
			X	Y
66	74°14'5"	28,86	517211,78	1301672,96
67	344°13'50"	31,76	517239,55	1301680,80
62	252°51'58"	21,59	517230,92	1301711,36
65	342°46'23"	60	517210,29	1301705,00
64	72°45'51"	23,12	517192,52	1301762,31
63	344°13'60"	28,19	517214,60	1301769,16
68	254°13'52"	120	517206,94	1301796,29
69	164°13'52"	120	517091,46	1301763,68

**Проект межевания территории**

70	74°21'47"	32,91	517124,07	1301648,20
33	72°26'12"	2,29	517155,76	1301657,07
23	342°46'55"	23,38	517157,94	1301657,76
22	72°50'27"	2,98	517151,02	1301680,09
21	342°56'14"	2,11	517153,87	1301680,97
20	342°46'51"	65,13	517153,25	1301682,99
19	72°28'28"	1	517133,97	1301745,20
18	72°46'29"	53,32	517134,92	1301745,50
17	163°41'56"	7,3	517185,85	1301761,29
16	254°27'41"	10,64	517187,90	1301754,28
15	164°14'28"	30,82	517177,65	1301751,43
14	254°23'34"	33,27	517186,02	1301721,77
13	164°18'39"	7,99	517153,98	1301712,82
12	74°20'35"	6	517156,14	1301705,13
11	164°18'27"	46,07	517161,92	1301706,75
10	74°11'35"	11,93	517174,38	1301662,40
30	74°17'50"	2,92	517185,86	1301665,65
71	74°14'41"	24,01	517188,67	1301666,44
66	74°14'5"	28,86	517211,78	1301672,96
37	73°8'30"	1,38	517176,25	1301681,62
38	356°35'37"	7,57	517177,57	1301682,02
39	72°47'25"	17,3	517177,12	1301689,58
40	343°9'32"	1,93	517193,65	1301694,70
41	264°48'50"	12,28	517193,09	1301696,55
42	253°22'45"	0,7	517180,86	1301695,44
43	249°15'14"	0,71	517180,19	1301695,24
44	243°4'20"	0,71	517179,53	1301694,99
45	238°20'21"	0,7	517178,90	1301694,67
46	233°7'48"	0,7	517178,30	1301694,30
47	228°26'1"	0,71	517177,74	1301693,88
48	223°15'51"	0,7	517177,21	1301693,41
49	218°1'8"	0,7	517176,73	1301692,90
50	213°27'55"	0,71	517176,30	1301692,35
51	208°1'28"	0,7	517175,91	1301691,76
52	202°33'26"	0,7	517175,58	1301691,14
53	198°10'41"	0,71	517175,31	1301690,49
54	192°26'22"	0,7	517175,09	1301689,82
55	188°7'48"	0,71	517174,94	1301689,14
56	182°27'15"	0,7	517174,84	1301688,44
57	177°32'45"	0,7	517174,81	1301687,74
58	172°46'32"	0,72	517174,84	1301687,04
59	166°45'34"	0,7	517174,93	1301686,33
60	162°35'50"	0,7	517175,09	1301685,65
61	164°12'45"	3,49	517175,30	1301684,98
37	73°8'30"	1,38	517176,25	1301681,62

№ 8

Кадастровый квартал:		56:16:1214028		
Кадастровый номер:		56:16:1214028:10 (входит в ЕЗ 56:16:0000000:5)		
Образуемый ЗУ:		56:16:0000000:5:ЗУ2		
Площадь кв.м.:		1		
Правообладатель. Вид права:		Аренда. АО "Оренбургнефть"		
Вид разрешенного использования образуемого ЗУ:		Недропользование (6.1)		
Назначение (сооружение):		опознавательный знак		
№ точки	Дирекционный	Расстояние,	Координаты	
(сквозной)	угол	м	X	Y
72	0°0'0"	1,01	516999,22	1300880,29
73	270°0'0"	1	516999,22	1300881,30



**Проект межевания территории**

74	180°0'0"	1,01	516998,22	1300881,30
75	90°0'0"	1	516998,22	1300880,29
72	0°0'0"	1,01	516999,22	1300880,29
<b>№ 9</b>				
Кадастровый квартал:			56:16:1214028	
Кадастровый номер:			56:16:1214028:13 (входит в ЕЗ 56:16:0000000:5)	
Образуемый ЗУ:			56:16:0000000:5:ЗУ3	
Площадь кв.м.:			2	
Правообладатель. Вид права:			Аренда.АО "Оренбургнефть"	
Вид разрешенного использования образуемого ЗУ:			Недропользование (6.1)	
Назначение (сооружение):			КИП+опознавательный знак	
№ точки	Дирекционный	Расстояние,	Координаты	
(сквозной)	угол	м	X	Y
76	0°0'0"	1,99	516851,95	1301374,40
77	270°0'0"	1	516851,95	1301376,39
78	180°0'0"	1,99	516850,95	1301376,39
79	90°0'0"	1	516850,95	1301374,40
76	0°0'0"	1,99	516851,95	1301374,40
<b>№ 10</b>				
Кадастровый квартал:			56:16:0000000	
Кадастровый номер:			56:16:0000000:3252(2)	
Образуемый ЗУ:			56:16:0000000:3252:ЗУ3	
Площадь кв.м.:			2	
Правообладатель. Вид права:			Аренда. КХ Пахомова Сергея Васильевича	
Вид разрешенного использования образуемого ЗУ:			Недропользование (6.1)	
Назначение (сооружение):			КИП+опознавательный знак	
№ точки	Дирекционный	Расстояние,	Координаты	
(сквозной)	угол	м	X	Y
80	0°0'0"	1,99	516850,89	1301377,88
81	270°0'0"	1	516850,89	1301379,87
82	180°0'0"	1,99	516849,89	1301379,87
83	90°0'0"	1	516849,89	1301377,88
80	0°0'0"	1,99	516850,89	1301377,88
<b>№ 11</b>				
Кадастровый квартал:			56:16:0000000	
Кадастровый номер:			56:16:0000000:3252(2)	
Образуемый ЗУ:			56:16:0000000:3252:ЗУ1	
Площадь кв.м.:			1	
Правообладатель. Вид права:			Аренда. КХ Пахомова Сергея Васильевича	
Вид разрешенного использования образуемого ЗУ:			Недропользование (6.1)	
Назначение (сооружение):			опознавательный знак	
№ точки	Дирекционный	Расстояние,	Координаты	
(сквозной)	угол	м	X	Y
84	0°0'0"	1	516845,70	1301394,81
85	270°0'0"	1	516845,70	1301395,81
86	180°0'0"	1	516844,70	1301395,81
87	90°0'0"	1	516844,70	1301394,81
84	0°0'0"	1	516845,70	1301394,81
<b>№ 12</b>				
Кадастровый квартал:			56:16:0000000	
Кадастровый номер:			56:16:0000000:3252(2)	
Образуемый ЗУ:			56:16:0000000:3252:ЗУ2	
Площадь кв.м.:			1	
Правообладатель. Вид права:			Аренда. КХ Пахомова Сергея Васильевича	
Вид разрешенного использования образуемого			Недропользование (6.1)	

**Проект межевания территории**

ЗУ:				
Назначение (сооружение):			КИП	
№ точки (сквозной)	Дирекционный угол	Расстояние, м	Координаты	
			X	Y
88	0°0'0"	1	516964,68	1301433,70
89	270°0'0"	1	516964,68	1301434,70
90	180°0'0"	1	516963,68	1301434,70
91	90°0'0"	1	516963,68	1301433,70
88	0°0'0"	1	516964,68	1301433,70
№ 13				
Кадастровый квартал:			56:16:0000000	
Кадастровый номер:			56:16:0000000:3252(2)	
Образуемый ЗУ:			56:16:0000000:3252/чзу1	
Площадь кв.м.:			4841	
Правообладатель. Вид права:			Аренда. КХ Пахомова Сергея Васильевича	
Вид разрешенного использования образуемого ЗУ:			Для иных видов сельскохозяйственного использования	
Назначение (сооружение):			трасса выкидного трубопровода от скважины №8005 до АГЗУ 64	
№ точки (сквозной)	Дирекционный угол	Расстояние, м	Координаты	
			X	Y
92	341°54'53"	6,22	516862,19	1301381,42
93	71°53'43"	80,13	516860,26	1301387,33
94	358°53'54"	0,52	516936,42	1301412,23
95	89°38'39"	1,61	516936,41	1301412,75
96	71°53'50"	87,8	516938,02	1301412,76
97	30°33'56"	8,14	517021,47	1301440,04
98	316°40'21"	20,59	517025,61	1301447,05
99	251°53'40"	190,94	517011,48	1301462,03
100	161°55'6"	30,25	516829,99	1301402,69
101	71°49'18"	24,01	516839,38	1301373,93
92	341°54'53"	6,22	516862,19	1301381,42
80	0°0'0"	1,99	516850,89	1301377,88
81	270°0'0"	1	516850,89	1301379,87
82	180°0'0"	1,99	516849,89	1301379,87
83	90°0'0"	1	516849,89	1301377,88
80	0°0'0"	1,99	516850,89	1301377,88
84	0°0'0"	1	516845,70	1301394,81
85	270°0'0"	1	516845,70	1301395,81
86	180°0'0"	1	516844,70	1301395,81
87	90°0'0"	1	516844,70	1301394,81
84	0°0'0"	1	516845,70	1301394,81
88	0°0'0"	1	516964,68	1301433,70
89	270°0'0"	1	516964,68	1301434,70
90	180°0'0"	1	516963,68	1301434,70
91	90°0'0"	1	516963,68	1301433,70
88	0°0'0"	1	516964,68	1301433,70
№ 14				
Кадастровый квартал:			56:16:1214028	
Кадастровый номер:			56:16:1214028:13 (входит в ЕЗ 56:16:0000000:5)	
Образуемый ЗУ:			56:16:0000000:5/чзу3	
Площадь кв.м.:			84	
Правообладатель. Вид права:			Аренда. АО "Оренбургнефть"	
Вид разрешенного использования образуемого ЗУ:			Для добычи и разработки полезных ископаемых	
Назначение (сооружение):			трасса выкидного трубопровода от скважины №8005 до АГЗУ 64	
№ точки	Дирекционный	Расстояние,	Координаты	
			X	Y

**Проект межевания территории**

(сквозной)	угол	м	X	Y
102	71°22'8"	24,01	516840,52	1301370,45
103	341°52'41"	3,47	516863,27	1301378,12
92	251°49'18"	24,01	516862,19	1301381,42
101	161°51'43"	3,66	516839,38	1301373,93
102	71°22'8"	24,01	516840,52	1301370,45
76	0°0'0"	1,99	516851,95	1301374,40
77	270°0'0"	1	516851,95	1301376,39
78	180°0'0"	1,99	516850,95	1301376,39
79	90°0'0"	1	516850,95	1301374,40
76	0°0'0"	1,99	516851,95	1301374,40

**№ 15**

Кадастровый квартал:	56:16:1214028
Кадастровый номер:	56:16:1214028:10 (входит в ЕЗ 56:16:0000000:5)
Образуемый ЗУ:	56:16:0000000:5/чзу1
Площадь кв.м.:	1178
Правообладатель. Вид права:	Аренда. АО "Оренбургнефть"
Вид разрешенного использования образуемого ЗУ:	Для добычи и разработки полезных ископаемых
Назначение (сооружение):	трасса выкидного трубопровода от скважины №8005 до АГЗУ 64

(сквозной)	Дирекционный угол	Расстояние, м	Координаты	
			X	Y
104	41°43'27"	35,14	516989,13	1300851,63
105	341°55'9"	13,31	517012,52	1300877,86
106	334°33'19"	6,63	517008,39	1300890,51
107	244°29'21"	23,34	517005,54	1300896,50
108	161°55'13"	3,06	516984,48	1300886,45
109	221°44'52"	25,8	516985,43	1300883,54
110	214°15'47"	14,42	516968,25	1300864,29
111	91°27'42"	29,01	516960,13	1300852,37
104	41°43'27"	35,14	516989,13	1300851,63
72	0°0'0"	1,01	516999,22	1300880,29
73	270°0'0"	1	516999,22	1300881,30
74	180°0'0"	1,01	516998,22	1300881,30
75	90°0'0"	1	516998,22	1300880,29
72	0°0'0"	1,01	516999,22	1300880,29
112	0°0'0"	1	516993,61	1300873,53
113	270°0'0"	1	516993,61	1300874,53
114	180°0'0"	1	516992,61	1300874,53
115	90°0'0"	1	516992,61	1300873,53
112	0°0'0"	1	516993,61	1300873,53
116	0°0'0"	1	516987,77	1300867,04
117	270°0'0"	1	516987,77	1300868,04
118	180°0'0"	1	516986,77	1300868,04
119	90°0'0"	1	516986,77	1300867,04
116	0°0'0"	1	516987,77	1300867,04

**№ 16**

Кадастровый квартал:	56:16:1214028			
Кадастровый номер:	56:16:1214028:10 (входит в ЕЗ 56:16:0000000:5)			
Образуемый ЗУ:	56:16:0000000:5:ЗУ1			
Площадь кв.м.:	2			
Правообладатель. Вид права:	Аренда. АО "Оренбургнефть"			
Вид разрешенного использования образуемого ЗУ:	Недропользование (6.1)			
Назначение (сооружение):	КИП			
(сквозной)	Дирекционный угол	Расстояние, м	Координаты	
			X	Y

**Проект межевания территории**

117	180°0'0"	1	516987,77	1300868,04
116	270°0'0"	1	516987,77	1300867,04
119	0°0'0"	1	516986,77	1300867,04
118	90°0'0"	1	516986,77	1300868,04
117	180°0'0"	1	516987,77	1300868,04
113	180°0'0"	1	516993,61	1300874,53
112	270°0'0"	1	516993,61	1300873,53
115	0°0'0"	1	516992,61	1300873,53
114	90°0'0"	1	516992,61	1300874,53
113	180°0'0"	1	516993,61	1300874,53
<b>№ 17</b>				
Кадастровый квартал:			56:16:1214028	
Кадастровый номер:			56:16:1214028:2	
Образуемый ЗУ:			56:16:1214028:2:ЗУ3	
Площадь кв.м.:			2	
Правообладатель. Вид права:			Аренда. КХ Пахомова Сергея Васильевича	
Вид разрешенного использования образуемого ЗУ:			Недропользование (6.1)	
Назначение (сооружение):			КИП	
№ точки (сквозной)	Дирекционный угол	Расстояние, м	Координаты	
			X	Y
120	180°0'0"	1	516992,42	1300903,88
121	270°0'0"	1	516992,42	1300902,88
122	0°0'0"	1	516991,42	1300902,88
123	90°0'0"	1	516991,42	1300903,88
120	180°0'0"	1	516992,42	1300903,88
124	180°0'0"	1,01	516989,98	1300911,35
125	270°0'0"	1	516989,98	1300910,34
126	0°0'0"	1,01	516988,98	1300910,34
127	90°0'0"	1	516988,98	1300911,35
124	180°0'0"	1,01	516989,98	1300911,35
<b>№ 18</b>				
Кадастровый квартал:			56:16:1214028	
Кадастровый номер:			56:16:1214028:2	
Образуемый ЗУ:			56:16:1214028:2:ЗУ4	
Площадь кв.м.:			16	
Правообладатель. Вид права:			Аренда. КХ Пахомова Сергея Васильевича	
Вид разрешенного использования образуемого ЗУ:			Недропользование (6.1)	
Назначение (сооружение):			КИП+опознавательный знак	
№ точки (сквозной)	Дирекционный угол	Расстояние, м	Координаты	
			X	Y
128	180°0'0"	2	516993,56	1300923,05
129	270°0'0"	1	516993,56	1300921,05
130	0°0'0"	2	516992,56	1300921,05
131	90°0'0"	1	516992,56	1300923,05
128	180°0'0"	2	516993,56	1300923,05
132	180°0'0"	1,99	516866,28	1301332,70
133	270°0'0"	1	516866,28	1301330,71
134	0°0'0"	1,99	516865,28	1301330,71
135	90°0'0"	1	516865,28	1301332,70
132	180°0'0"	1,99	516866,28	1301332,70
136	180°0'0"	2	516864,55	1301337,63
137	270°0'0"	1	516864,55	1301335,63
138	0°0'0"	2	516863,55	1301335,63
139	90°0'0"	1	516863,55	1301337,63
136	180°0'0"	2	516864,55	1301337,63
140	180°0'0"	2	516862,88	1301342,79

**Проект межевания территории**

141	270°0'0"	1	516862,88	1301340,79
142	0°0'0"	2	516861,88	1301340,79
143	90°0'0"	1	516861,88	1301342,79
140	180°0'0"	2	516862,88	1301342,79
144	180°0'0"	2	516862,03	1301345,62
145	270°0'0"	1	516862,03	1301343,62
146	0°0'0"	2	516861,03	1301343,62
147	90°0'0"	1	516861,03	1301345,62
144	180°0'0"	2	516862,03	1301345,62
148	180°0'0"	2	516860,81	1301349,52
149	270°0'0"	1	516860,81	1301347,52
150	0°0'0"	2	516859,81	1301347,52
151	90°0'0"	1	516859,81	1301349,52
148	180°0'0"	2	516860,81	1301349,52
152	180°0'0"	2	516858,71	1301355,78
153	270°0'0"	1	516858,71	1301353,78
154	0°0'0"	2	516857,71	1301353,78
155	90°0'0"	1	516857,71	1301355,78
152	180°0'0"	2	516858,71	1301355,78
156	179°42'44"	1,99	516854,81	1301368,43
157	270°0'0"	1	516854,82	1301366,44
158	359°42'44"	1,99	516853,82	1301366,44
159	90°0'0"	1	516853,81	1301368,43
156	179°42'44"	1,99	516854,81	1301368,43

**№ 19**

Кадастровый квартал:	56:16:1214028
Кадастровый номер:	56:16:1214028:2
Образуемый ЗУ:	56:16:1214028:2:ЗУ5
Площадь кв.м.:	6
Правообладатель. Вид права:	Аренда. КХ Пахомова Сергея Васильевича
Вид разрешенного использования образуемого ЗУ:	Недропользование (6.1)
Назначение (сооружение):	опознавательный знак

№ точки (сквозной)	Дирекционный угол	Расстояние, м	Координаты	
			X	Y
160	180°0'0"	1	516986,97	1300920,67
161	270°0'0"	1	516986,97	1300919,67
162	0°0'0"	1	516985,97	1300919,67
163	90°0'0"	1	516985,97	1300920,67
160	180°0'0"	1	516986,97	1300920,67
164	180°0'0"	1	516999,17	1300924,88
165	270°0'0"	1	516999,17	1300923,88
166	0°0'0"	1	516998,17	1300923,88
167	90°0'0"	1	516998,17	1300924,88
164	180°0'0"	1	516999,17	1300924,88
168	180°0'0"	1	516855,39	1301365,74
169	270°0'0"	1	516855,39	1301364,74
170	0°0'0"	1	516854,39	1301364,74
171	90°0'0"	1	516854,39	1301365,74
168	180°0'0"	1	516855,39	1301365,74
172	180°0'0"	0,99	517238,80	1301524,20
173	270°0'0"	1	517238,80	1301523,21
174	0°0'0"	0,99	517237,80	1301523,21
175	90°0'0"	1	517237,80	1301524,20
172	180°0'0"	0,99	517238,80	1301524,20
176	180°0'0"	1	517210,34	1301611,99
177	270°0'0"	1	517210,34	1301610,99
178	0°0'0"	1	517209,34	1301610,99



**Проект межевания территории**

179	90°0'0"	1	517209,34	1301611,99
176	180°0'0"	1	517210,34	1301611,99
180	180°0'0"	0,99	517213,80	1301629,46
181	270°0'0"	1	517213,80	1301628,47
182	0°0'0"	0,99	517212,80	1301628,47
183	90°0'0"	1	517212,80	1301629,46
180	180°0'0"	0,99	517213,80	1301629,46
<b>№ 20</b>				
Кадастровый квартал:			56:16:1214028	
Кадастровый номер:			56:16:1214028:2	
Образуемый ЗУ:			56:16:1214028:2/чзу4	
Площадь кв.м.:			21580	
Правообладатель. Вид права:			Аренда. КХ Пахомова Сергея Васильевича	
Вид разрешенного использования образуемого ЗУ:			Для иных видов сельскохозяйственного использования	
Назначение (сооружение):			трасса выкидного трубопровода от скважины №8005 до АГЗУ 64	
№ точки (сквозной)	Дирекционный угол	Расстояние, м	Координаты X Y	
103	161°54'30"	485,48	516863,27	1301378,12
184	251°57'19"	13,46	517014,03	1300916,64
185	161°56'30"	23,1	517001,23	1300912,47
106	334°33'19"	6,63	517008,39	1300890,51
107	244°29'21"	23,34	517005,54	1300896,50
108	341°55'8"	43,53	516984,48	1300886,45
186	71°54'54"	13,47	516970,97	1300927,83
187	341°54'23"	461,25	516983,77	1300932,01
102	71°22'8"	24,01	516840,52	1301370,45
103	161°54'30"	485,48	516863,27	1301378,12
120	180°0'0"	1	516992,42	1300903,88
121	270°0'0"	1	516992,42	1300902,88
122	0°0'0"	1	516991,42	1300902,88
123	90°0'0"	1	516991,42	1300903,88
120	180°0'0"	1	516992,42	1300903,88
124	180°0'0"	1,01	516989,98	1300911,35
125	270°0'0"	1	516989,98	1300910,34
126	0°0'0"	1,01	516988,98	1300910,34
127	90°0'0"	1	516988,98	1300911,35
124	180°0'0"	1,01	516989,98	1300911,35
160	180°0'0"	1	516986,97	1300920,67
161	270°0'0"	1	516986,97	1300919,67
162	0°0'0"	1	516985,97	1300919,67
163	90°0'0"	1	516985,97	1300920,67
160	180°0'0"	1	516986,97	1300920,67
128	180°0'0"	2	516993,56	1300923,05
129	270°0'0"	1	516993,56	1300921,05
130	0°0'0"	2	516992,56	1300921,05
131	90°0'0"	1	516992,56	1300923,05
128	180°0'0"	2	516993,56	1300923,05
164	180°0'0"	1	516999,17	1300924,88
165	270°0'0"	1	516999,17	1300923,88
166	0°0'0"	1	516998,17	1300923,88
167	90°0'0"	1	516998,17	1300924,88
164	180°0'0"	1	516999,17	1300924,88
132	180°0'0"	1,99	516866,28	1301332,70
133	270°0'0"	1	516866,28	1301330,71
134	0°0'0"	1,99	516865,28	1301330,71
135	90°0'0"	1	516865,28	1301332,70

Проект межевания территории

132	180°0'0"	1,99	516866,28	1301332,70
136	180°0'0"	2	516864,55	1301337,63
137	270°0'0"	1	516864,55	1301335,63
138	0°0'0"	2	516863,55	1301335,63
139	90°0'0"	1	516863,55	1301337,63
136	180°0'0"	2	516864,55	1301337,63
140	180°0'0"	2	516862,88	1301342,79
141	270°0'0"	1	516862,88	1301340,79
142	0°0'0"	2	516861,88	1301340,79
143	90°0'0"	1	516861,88	1301342,79
140	180°0'0"	2	516862,88	1301342,79
144	180°0'0"	2	516862,03	1301345,62
145	270°0'0"	1	516862,03	1301343,62
146	0°0'0"	2	516861,03	1301343,62
147	90°0'0"	1	516861,03	1301345,62
144	180°0'0"	2	516862,03	1301345,62
148	180°0'0"	2	516860,81	1301349,52
149	270°0'0"	1	516860,81	1301347,52
150	0°0'0"	2	516859,81	1301347,52
151	90°0'0"	1	516859,81	1301349,52
148	180°0'0"	2	516860,81	1301349,52
152	180°0'0"	2	516858,71	1301355,78
153	270°0'0"	1	516858,71	1301353,78
154	0°0'0"	2	516857,71	1301353,78
155	90°0'0"	1	516857,71	1301355,78
152	180°0'0"	2	516858,71	1301355,78
168	180°0'0"	1	516855,39	1301365,74
169	270°0'0"	1	516855,39	1301364,74
170	0°0'0"	1	516854,39	1301364,74
171	90°0'0"	1	516854,39	1301365,74
168	180°0'0"	1	516855,39	1301365,74
156	179°42'44"	1,99	516854,81	1301368,43
157	270°0'0"	1	516854,82	1301366,44
158	359°42'44"	1,99	516853,82	1301366,44
159	90°0'0"	1	516853,81	1301368,43
156	179°42'44"	1,99	516854,81	1301368,43
66	161°53'45"	45,47	517211,78	1301672,96
188	191°41'37"	18,16	517225,91	1301629,74
189	161°54'21"	101	517222,23	1301611,96
190	251°53'29"	244,23	517253,60	1301515,95
97	30°33'56"	8,14	517021,47	1301440,04
98	316°40'21"	20,59	517025,61	1301447,05
99	71°53'39"	222,9	517011,48	1301462,03
191	341°53'59"	83,4	517223,34	1301531,30
192	11°41'14"	18,17	517197,43	1301610,57
193	341°54'32"	40,06	517201,11	1301628,36
71	74°14'41"	24,01	517188,67	1301666,44
66	161°53'45"	45,47	517211,78	1301672,96
172	180°0'0"	0,99	517238,80	1301524,20
173	270°0'0"	1	517238,80	1301523,21
174	0°0'0"	0,99	517237,80	1301523,21
175	90°0'0"	1	517237,80	1301524,20
172	180°0'0"	0,99	517238,80	1301524,20
176	180°0'0"	1	517210,34	1301611,99
177	270°0'0"	1	517210,34	1301610,99
178	0°0'0"	1	517209,34	1301610,99
179	90°0'0"	1	517209,34	1301611,99
176	180°0'0"	1	517210,34	1301611,99

Проект межевания территории

180	180°0'0"	0,99	517213,80	1301629,46
181	270°0'0"	1	517213,80	1301628,47
182	0°0'0"	0,99	517212,80	1301628,47
183	90°0'0"	1	517212,80	1301629,46
180	180°0'0"	0,99	517213,80	1301629,46

## 2.3 Сведения о границах территории, применительно к которой осуществляется подготовка проекта межевания территории, содержащие перечень координат характерных точек этих границ в системе координат, используемой для ведения ЕГРН

Граница территории, в отношении которой осуществляется подготовка проекта межевания территории, установлена по внешним границам максимально удаленных от планируемого маршрута прохождения проектируемых линейных объектов зон с особыми условиями использования территории, в границах муниципального образования Лабазинский сельсовет Курманаевского района Оренбургской области (Система координат: МСК56).

Обозначение характерных точек границ	Координаты, м	
	X	Y
1	517 186	1 302 061
2	517 336	1 302 021
3	517 446	1 301 911
4	517 474	1 301 846
5	517 476	1 301 839
6	517 488	1 301 754
7	517 486	1 301 747
8	517 494	1 301 695
9	517 484	1 301 659
10	517 487	1 301 640
11	517 447	1 301 490
12	517 337	1 301 380
13	517 268	1 301 351
14	517 255	1 301 348
15	517 176	1 301 337
16	517 171	1 301 336
17	517 025	1 301 375
18	516 940	1 301 347
19	517 070	1 300 949
20	517 070	1 300 948
21	517 071	1 300 946
22	517 072	1 300 942
23	517 072	1 300 942
24	517 074	1 300 925
25	517 074	1 300 925
26	517 074	1 300 925
27	517 074	1 300 925
28	517 072	1 300 907
29	517 072	1 300 907
30	517 071	1 300 903
31	517 072	1 300 899
32	517 072	1 300 898
33	517 072	1 300 898
34	517 074	1 300 881
35	517 074	1 300 881
36	517 074	1 300 881
37	517 074	1 300 881
38	517 071	1 300 859
39	517 071	1 300 859

Обозначение	Координаты, м	
	X	Y
40	517 071	1 300 859
41	517 071	1 300 859
42	517 064	1 300 843
43	517 064	1 300 843
44	517 064	1 300 843
45	517 063	1 300 842
46	517 063	1 300 842
47	517 057	1 300 833
48	517 057	1 300 833
49	517 055	1 300 830
50	517 054	1 300 830
51	517 033	1 300 806
52	517 015	1 300 791
53	516 977	1 300 781
54	516 940	1 300 791
55	516 912	1 300 819
56	516 902	1 300 856
57	516 912	1 300 894
58	516 915	1 300 897
59	516 914	1 300 898
60	516 914	1 300 898
61	516 914	1 300 898
62	516 914	1 300 898
63	516 911	1 300 920
64	516 911	1 300 920
65	516 913	1 300 938
66	516 913	1 300 938
67	516 914	1 300 942
68	516 774	1 301 371
69	516 774	1 301 371
70	516 774	1 301 372
71	516 773	1 301 373
72	516 773	1 301 373
73	516 773	1 301 375
74	516 772	1 301 377
75	516 772	1 301 377
76	516 770	1 301 395
77	516 770	1 301 395
78	516 770	1 301 395
79	516 770	1 301 395
80	516 770	1 301 395

**Проект межевания территории**

Обозначение	Координаты, м	
81	516 772	1 301 413
82	516 772	1 301 413
83	516 776	1 301 423
84	516 780	1 301 433
85	516 781	1 301 434
86	516 781	1 301 434
87	516 781	1 301 434
88	516 787	1 301 442
89	516 787	1 301 442
90	516 798	1 301 453
91	516 798	1 301 453
92	516 798	1 301 453
93	516 798	1 301 453
94	516 808	1 301 460
95	516 809	1 301 461
96	516 809	1 301 461
97	516 817	1 301 465

Обозначение	Координаты, м	
98	516 817	1 301 465
99	516 822	1 301 467
100	516 823	1 301 467
101	516 903	1 301 493
102	516 877	1 301 552
103	516 871	1 301 569
104	516 864	1 301 591
105	516 861	1 301 611
106	516 847	1 301 656
107	516 834	1 301 745
108	516 874	1 301 895
109	516 984	1 302 005
110	517 044	1 302 032
111	517 045	1 302 032
112	517 046	1 302 032
113	517 097	1 302 048

## **2.4 Вид разрешенного использования образуемых земельных участков в соответствии с проектом планировки территории**

Согласно п.2 ст.7 Земельного кодекса, определение видов разрешенного использования земельных участков осуществляется в соответствии с «Классификатором видов разрешенного использования земельных участков», утвержденным приказом Минэкономразвития № 540 от 01.09.2014г.

В соответствии с письмом Минэкономразвития № Д23и-3029 от 30.06.2015г. «О применении классификатора видов разрешенного использования земельных участков», установление вида разрешенного использования зависит от вида территориальной зоны, принадлежности земельного участка к определенной категории земель и земельной политики органа местного самоуправления.

Информация о видах разрешенного использования образуемых участков (частей) указана в таблицах 2.1 и 2.2.

### 3 Материалы по обоснованию проекта межевания территории. Графическая часть

№ п/п	Наименование документа в составе графической части	Количество листов	Примечание
1	Чертеж границ существующих земельных участков. Чертеж границ зон с особыми условиями использования территорий. Чертеж местоположения существующих объектов капитального строительства	1	–







